


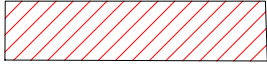
MAPA ZASADNICZA		
Nie może służyć do celów projektowych		
Nr sprawy:	PODGIK.6642. .2019	
Jednostka ewidencyjna	identyfikator	141401 1
	nazwa	Miasto Nowy Dwór Mazowiecki
Obwód ewidencyjny	identyfikator	141401 1.0033
	nazwa	8-07
Działka nr	49/2, 49/1	
Skala mapy	1:500	
Nazwa układu współrzędnych	prostokątnych płaskich	2000/7
	wysokości	Kronsztadt 86
Punkty załamania granic oznaczone symbolem X pochodzą z wektoryzacji mapy ewidencyjnej w skali 1:5000, których położenie nie spełnia wymagań dokładnościowych przewidzianych w Rozporządzeniu Ministra Rozwoju Regionalnego i Budownictwa z dnia 29 marca 2001r. w sprawie ewidencji gruntów i budynków.		
Niniejsza mapa została wykonana z wykorzystaniem oznaczeń i symboli zgodnych z: ROZPORZĄDZENIE MINISTRA SPRAW WĘNTRZNYCH I ADMINISTRACJI z dnia 24 marca 1999 r. w sprawie standardów technicznych dotyczących produkcji, kartografii oraz krajowego systemu informacji o terenie. - Instrukcja Techniczna "K-1 Mapa zasadnicza" - Instrukcja techniczna "G-7 Geodezyjna ewidencja sieci uzbrojenia terenu" ROZPORZĄDZENIE MINISTRA ADMINISTRACJI I CYFRYZACJI z dnia 2 listopada 2015 r. w sprawie bazy danych obiektów topograficznych oraz mapy zasadniczej. ROZPORZĄDZENIE MINISTRA ADMINISTRACJI I CYFRYZACJI z dnia 21 października 2015 r. w sprawie powiatowej bazy GESUT i krajowej bazy CESUT.		



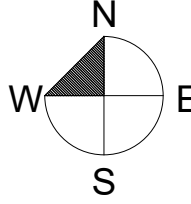
Budynek w opracowaniu
ul. Nałęcza 35



Prawo do dysponowania terenem - działka nr 50



Oświadczenie o prawie do dysponowania terenem - działka nr 49/1



STUDIO ARCHITEKTURY GAMMA sp. z o.o. ul. Opolska 15, 15-549 Białystok NIP: 9662091851; REGON: 0000503182 tel. 531-901-470 KRS: 200843264 e-mail: architekt.bialystok@gmail.com		
TEMAT: Roboty budowlane związane z remontem i rewitalizacją budynku mieszkalnego wielorodzinnego przy ulicy Jana Nałęcza 35 w Nowym Dworze Mazowieckim		
ADRES BUDOWY:	ul. Jana Nałęcza 35 05-100 Nowy Dwór Mazowiecki działka nr ewid. 49/1 obręb ewid. Nr. 0033, Naz. 8-07 Nowy Dwór Mazowiecki	
INWESTOR:	Urząd Miejski w Nowym Dworze Mazowieckim ul. Zakroczyńska 30 05-100 Nowy Dwór Mazowiecki	
PRZEDMIOT RYSUNKU:		Nr rysunku:
SYTUACJA		S1
STADIUM:		Skala:
PROJEKT BUDOWLANY		1:100
Specjalność: Imię i nazwisko: Podpis:		
Projektant:	Architektura mgr inż. arch. Krzysztof Guszczka upr. bud. nr BL-PdOKK/56/2005	
Sprawdził:	Architektura mgr inż. arch. Andrzej Galecki upr. bud. nr KPOKK IA 51/2008	
Współpraca:	Architektura mgr inż. arch. Iwona Zalewska	
DATA:	10.07.2019r	Nr str.: